



АДМИНИСТРАЦИЯ ГОРОДА СМОЛЕНСКА

ПОСТАНОВЛЕНИЕ

от 18.10.2023 № 2820-а/м

Об установлении публичного сервитута в отношении земельного участка с кадастровым номером 67:27:0031512:18

В соответствии с Земельным кодексом Российской Федерации, Гражданским кодексом Российской Федерации, на основании ходатайства областного государственного бюджетного учреждения «Управление капитального строительства Смоленской области» от 14.09.2023 № 3161, руководствуясь Уставом города Смоленска,

Администрация города Смоленска п о с т а н о в л я е т:

1. Установить публичный сервитут в интересах областного государственного бюджетного учреждения «Управление капитального строительства Смоленской области» (ИНН 6730081331, ОГРН 1096731003522) в целях размещения объекта «Школа на 1100 мест в микрорайоне Соловьиная роща г. Смоленска». Наружные сети связи», в отношении земельного участка с кадастровым номером 67:27:0031512:18, расположенного по адресу (иное местоположение): Российская Федерация, Смоленская область, город Смоленск, микрорайон № 9 юго-восточного жилого района, для использования его части с условным номером 67:27: 0031512:18:чзу1 площадью 71 м².

2. Срок действия публичного сервитута – 5 лет.

3. Утвердить границы публичного сервитута, предусмотренного пунктом 1 настоящего постановления (приложение).

4. Муниципальному казённому учреждению «Городское информационное агентство» опубликовать настоящее постановление в средствах массовой информации.

5. Управлению информационных технологий Администрации города Смоленска разместить настоящее постановление на официальном сайте Администрации города Смоленска.

Глава города Смоленска

А.А. Новиков

Схема границ публичного сервитута
на кадастровом плане территории,
в границах земельного участка с кадастровым
номером 67:27:0031512:18

*Тришопенко и
постановлением
Администрации
г. Смоленска
от 18.10.2023 №2860-адм*

67 27 0000000 2241

67 27 0000000 2076

67 27 0000000 2406

67:27:0031512:18

67 27 0000000 7009

67 27 0000000 7009




67 27 0000000 7009

67 27 0031512 130

67 27 0000000 5249



Условные обозначения:

-  — испрашиваемый уч-к
- n1 — обозначение характерной поворотной точки границы
-  — уч-ки стоящие на учете
-  — водопровод

Каталог координат

№№ точек	Координаты	
	X	Y
n1	457366.7859	1224608.3575
n2	457370.565	1224603.4789
n3	457363.4967	1224620.6769
n4	457360.4733	1224611.8132

Общая площадь земельного участка: 71.10 м.кв.
Округленная площадь земельного участка: 71 м.кв.

Е.Ваня Ваняков Е.В.
(подпись, расшифровка подписи)

М.П.

(для юридических лиц индивидуальных предпринимателей)